




Comune di Mezzocorona



Provincia Autonoma di Trento

Nuovo programma pluriennale di coltivazione delle aree estrattive in loc. “Fornaci” di proprietà del comune di Mezzocorona (TN)

Allegato			
PROGETTO FATTIBILITA' TECNICO ECONOMICA			
Committente			
Comune di Mezzocorona			
Allegato	Oggetto		
02	INQUADRAMENTO URBANISTICO PIANO URBANISTICO PROVINCIALE E PIANO REGOLATORE COMUNALE		
Progetto	Revisione	Data	Descrizione
G_23_26_PIANO CAVE MEZZOCORONA	00	APRILE 2025	EMISSIONE PROGETTO FATTIBILITA' TECNICO ECONOMICA
Nome file	01	SETTEMBRE 2025	EMISSIONE A SEGUITO COMMENTI
Scad			
1:10.000/1:5.000			
Progettista	Timbro e Firma		Progettista
 <p>dott. Miro Bado INGEGNERE CIVILE (DL 3000-ALDINO/17) AUTORIZZATO IN REGIONE TIR (10121-TRENTO/TN) N. 00042220462-04/06/2019</p>	 <p>geotec TIPOLOGIA DI GEOLOGIA APPLICATA CNR - CENTRO DI RICERCA CNR - CENTRO DI RICERCA CNR - CENTRO DI RICERCA CNR - CENTRO DI RICERCA</p>		Timbro e Firma
<small>IL PRESENTE DOCUMENTO NON POTRA' ESSERE COPIATO, RIPRODOTTO O ALTAMENTE PUBBLICATO, IN TUTTO O IN PARTE, SENZA IL CONSENSO DEL COMMITTENTE, CON UTILIZZO NON AUTORIZZATO SOTTO PAINTE A NORMA DI LEGGE. THIS DOCUMENT MAY NOT BE COPIED, REPRODUCED OR PUBLISHED, EITHER IN PART OR IN ITS ENTIRETY, WITHOUT THE WRITTEN PERMISSION OF GEOECON. UNAUTHORIZED USE WILL BE PROSECUTED BY LAW.</small>			