



- LEGENDA**
- Asfalto esistente
 - Piazzale e viabilità in legante
 - Deposito provvisorio di limi
 - Area coltivabile
 - Vigneto
 - Vegetazione esistente
 - Scogliere
 - Inerbimenti
 - Ripristini con limi
 - Nuovi impianti
 - Macrolotto pubblico (L1)
 - Area funzionale al lotto L1 (C1)
 - Area pubblica di risulta (R2)
 - Area risulta pubblica (R3)
 - Perimetro area estrattiva "Fornaci"
 - Particelle catastali





Comune di Mezzocorona



Provincia Autonoma di Trento

Nuovo programma pluriennale di coltivazione delle aree estrattive in loc. "Fornaci" di proprietà del comune di Mezzocorona (TN)

Allegato				PROGETTO FATTIBILITA' TECNICO ECONOMICA			
Committente				Comune di Mezzocorona			
Allegato		06		Oggetto		STATO DI PROGETTO PLANIMETRIA FASE 1	
Progetto		G_23_26_PIANO CAVE MEZZOCORONA		Revisione		Data	
Nome file		Cottivazione Piano cave.dwg		00		APRILE 2025	
Scala		1:1.000		01		SETTEMBRE 2025	
Progettista		Timbro e Firma		Progettista		Timbro e Firma	
 <p>GeoEco STUDIO DI GEOLOGIA APPLICATA Via della Libertà, 10 38010 Mezzocorona (TN) Tel. 0461/230001 - Fax 0461/230002 Email: info@geoeco.it P.I. 01142420461</p>		 <p>geotec STUDIO DI GEOLOGIA APPLICATA Via della Libertà, 10 38010 Mezzocorona (TN) Tel. 0461/230001 - Fax 0461/230002 Email: info@geotec.it P.I. 01142420461</p>					

IL PRESENTE DOCUMENTO NON FORMA PARTE DEL CONTRATTO, IN TUTTO O IN PARTE, SENZA IL CONSENSO DEL COMMITTENTE. SONO UTILIZZATI NON AUTORIZZATI DA MEZZOCORONA (TN) E NON SONO DI PROPRIETÀ DEL COMMITTENTE. IL PRESENTE DOCUMENTO NON FORMA PARTE DEL CONTRATTO, IN TUTTO O IN PARTE, SENZA IL CONSENSO DEL COMMITTENTE. SONO UTILIZZATI NON AUTORIZZATI DA MEZZOCORONA (TN) E NON SONO DI PROPRIETÀ DEL COMMITTENTE.