






-  Asfalto esistente
-  Piazzale e viabilità in legante
-  Deposito provvisorio di limi
-  Area coltivabile
-  Vigneto
-  Vegetazione esistente
-  Scogliere
-  Inerbimenti
-  Ripristini con limi
-  Nuovi impianti

-  Macrolotto pubblico (L1)
-  Area funzionale al lotto L1 (C1)
-  Area pubblica di risulta (R2)
-  Area risulta pubblica (R3)
-  Perimetro area estrattiva "Fornaci"
-  Particelle catastali



Comune di Mezzocoron



Provincia Autonoma di Trento

Nuovo programma pluriennale di coltivazione delle aree estrattive in loc. “Fornaci” di proprietà del comune di Mezzocorona (TN)

Allegato

PROGETTO FATTIBILITA' TECNICO ECONOMICA

Committee

Comune di Mezzocorona

Allegato	12
----------	----

Progetto
G.23_26_PIANO CAVE MEZZOCORON
Nome file
Coltivazione Piano cave.dwg
Scala

dott. Mirco Baldo
sede legale: Via G. Verdi, 103 - 38060 - ALDENO (TN)
sede operativa: V.le del Brennero, 315 - 38121 - TRENTO

THIS DOCUMENT MAY NOT BE

Oggetto	STATO DI PROGETTO PLANIMETRIA Stato Finale
---------	--

Revisione	Data
00	APRILE 2021
01	SETTEMBRE 2021

Timbro e Firma	
----------------	--

COPIATO, REPRODOTTI O ALTREMENTE PUBBLICATO, IN TUTTO
O IN PARTE, REPRODUCED OR PUBLISHED, EITHER IN PART OR IN ITS ENTIRETY

GETTO

	Descrizione
5	

Progettista
ge
STUDIO
Dati: Geologia
Via M...

347 150
PSC 150
per
150 150

IN PARCE, SENZA IL CON
ETIC, WITHOUT THE MOST

ABILITA' TECNICO
GUITO DI COMME

Timbro e Firma

ILLEGAL REPRODUCTION OR UNAUTHORIZED USE WILL BE PROSECUTED

IL PRESENTE DOCUMENTO NON POTRÀ ESSERE COPIATO, RIPRODOTTO O ALTAMENTE PUBBLICATO, IN TUTTO O IN PARTE, SENZA IL CONSENSO DEL COMMITTENTE. OGNI UTILIZZO NON AUTORIZZATO SARÀ PUNITO A NORMA DI LEGGE.
THIS DOCUMENT MAY NOT BE COPIED, REPRODUCED OR PUBLISHED, EITHER IN PART OR IN ITS ENTIRETY, WITHOUT THE WRITTEN PERMISSION OF CUSTOMER. UNAUTHORIZED USE WILL BE PROSECUTED BY LAW.