



Comune di Mezzocorona




Provincia Autonoma di Trento

### Nuovo programma pluriennale di coltivazione delle aree estrattive in loc. “Fornaci” di proprietà del comune di Mezzocorona (TN)

Allegato			
<b>PROGETTO FATTIBILITA' TECNICO ECONOMICA</b>			
Committente			
Comune di Mezzocorona			
Allegato	01	Oggetto	INQUADRAMENTO GENERALE CARTA TECNICA, CATASTO, ORTOFOTO E MORFOLOGIA
Progetto	G_23_28_PIANO CAVE MEZZOCORONA	Revisione	00
Nome file	Cultivazione Piano_cave.dwg	Data	APRILE 2025
Scala	1:10.000/1:5.000	Descrizione	EMISSIONE PROGETTO FATTIBILITA' TECNICO ECONOMICA EMISSIONE A SEGUITO COMMENTI
Progettista	Timbro e Firma	Progettista	Timbro e Firma



GeoEco  
TITOLO DI GEOLOGIA APPLICATA  
Dott. Miro Bado  
Via... 10000 - ALDINO (TN)  
tel. 0461/222222 - fax 0461/222222  
www.geoeco.it



Geotec  
TITOLO DI GEOLOGIA APPLICATA  
Dott. Miro Bado  
Via... 10000 - ALDINO (TN)  
tel. 0461/222222 - fax 0461/222222  
www.geotec.it

IL PRESENTE DOCUMENTO NON POTRA' ESSERE COPIATO, RIPRODOTTO O ALTAMENTE PUBBLICATO, IN TUTTO O IN PARTE, SENZA IL CONSENSO DEL COMMITTENTE. L'USO NON AUTORIZZATO SARAN' PUNITO A NORMA DI LEGGE.  
THIS DOCUMENT MAY NOT BE COPIED, REPRODUCED OR PUBLISHED, EITHER IN PART OR IN ITS ENTIRETY, WITHOUT THE WRITTEN PERMISSION OF GEOECON. UNAUTHORIZED USE WILL BE PROSECUTED BY LAW.