F183-0010833-22/09/2025-P - Allegato Utente 31 (A31)

LEGENDA

- Asfalto esistente
- Piazzale e viabilità in legante
- Deposito provvisorio di limi
- Area coltivabile
- Vigneto
- Vegetazione esistente
- Scogliere
- Inerbimenti
- Ripristini con limi
- Nuovi impianti

SEZIONE N.: 1

SCALA 1:1000

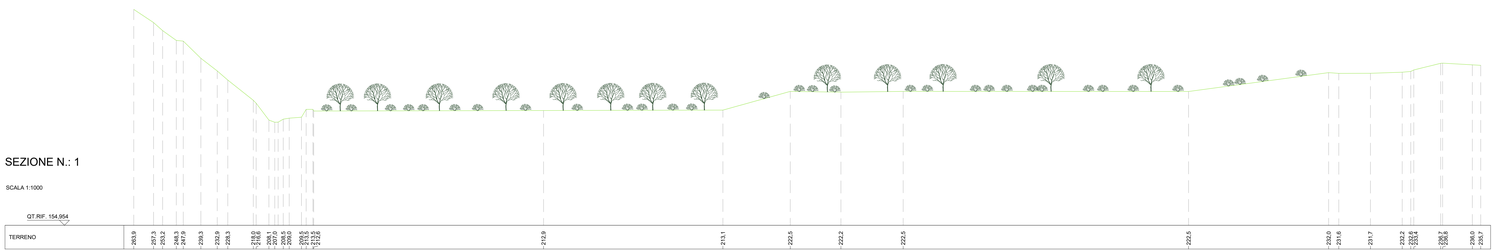

SEZIONE N.: 2

SCALA 1:1000

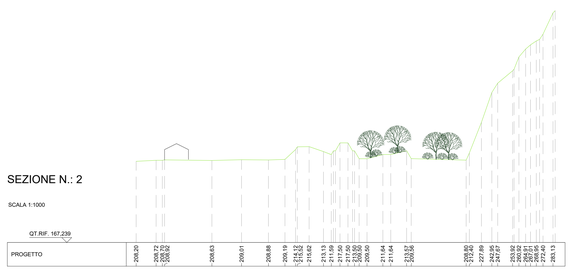

SEZIONE N.: 4

SCALA 1:1000

SEZIONE N.: 6

SCALA 1:1000



SEZIONE N.: 3

SCALA 1:1000



SEZIONE N.: 5

SCALA 1:1000



SEZIONE N.: 7

SCALA 1:1000

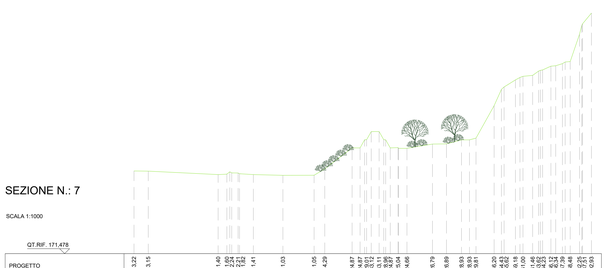

Comune di Mezzocorona

Provincia Autonoma di Trento

Nuovo programma pluriennale di coltivazione delle aree estrattive in loc. "Fornaci" di proprietà del comune di Mezzocorona (TN)

Allegato

PROGETTO FATTIBILITA' TECNICO ECONOMICA

Committente

Comune di Mezzocorona

Allegato	Oggetto		
14	STATO DI PROGETTO SEZIONI Ripristini		
Progetto G_23_36_PIANO CAVE MEZZOCORONA	Revisione	Data	Descrizione
Nome file Coltivazione Piano cave.dwg	00 01	APRILE 2025 SETTEMBRE 2025	EMISSIONE PROGETTO FATTIBILITA' TECNICO ECONOMICA EMISSIONE A SEGUITO DI COMMENTI
Scala 1:1.000			

Progettista

dott. Mirco Dallio
Via Dante, 46 - 38086 Pinzolo (TN)
tel. 0465/502150 - cell. 348/3251820 - fax 0465/502150
P.IVA 01821490228 - C.F. MNRTTL77T05 I726Z
ORDINE DEI DOTTORI AGRONOMI E FORESTALI DELLA PROVINCIA DI TRENTO N. 1

Progettista

geotec
STUDIO DI GEOLOGIA APPLICATA
Dr. Geologo Luca Pisoni
Via Dante 46 Tavarnatte
38086 Pinzolo (TN)
P.IVA 02044440224
info@geotecgeologia.it
www.geotecgeologia.it

Timbro e Firma

Timbro e Firma

IL PRESENTE DOCUMENTO NON POTRA' ESSERE COPIATO, RIPRODOTTO O ALTRIMENTI PUBBLICATO, IN TUTTO O IN PARTE, SENZA IL CONSENSO DEL COMMITTENTE, SOLO UTILIZZO NON AUTORIZZATO SARA' PERSEGUITO A NORMA DI LEGGE.
THIS DOCUMENT MAY NOT BE COPIED, REPRODUCED OR PUBLISHED, EITHER IN PART OR IN ITS ENTIRETY, WITHOUT THE WRITTEN PERMISSION OF CLIENT. UNAUTHORIZED USE WILL BE PROSECUTED BY LAW.